





LEGENDA

Poli estrattivi

-  aree individuate dal PIAE vigente
-  ampliamenti Variante PIAE'08
-  area non scavabile necessaria per servizio
-  area non scavabile necessaria per ricomposizione ambientale

Ambiti estrattivi

-  aree individuate dai PAE vigenti

Comune: Riolo Terme - Casola Valsenio  
Denominazione cava: Monte Tondo  
Disponibilità di materiale estraibile a fine 2013: 4.558.693 mc  
Superficie destinata all'escavazione: 33,5 ha  
Superficie adibita ad area di servizio e/o ricomposizione ambientale: 0 ha  
SCALA 1 : 5.000

